

2020 PARADORES TRIP PYRENEEËN

SADS
MOTORREIZEN



INFORMATIE AVOND
SADS - MOTORREIZEN

FLY & DRIVE REIS SPAANSE PYRENEEËN

02 – 09 MEI 2020



2020 PARADORES TRIP PYRENEEËN

SADS
MOTORREIZEN

8-daagse Fly & Drive rondreis door de Spaanse Pyreneeën, incl:

- Advies voor mooie bochtige routes
- Langs vele bezienswaardigheden
- Overnachtingen in luxe hotels, Half pension
- Retour vliegticket Eindhoven - Barcelona
- Transport van motoren
- Bagage service



2020 PARADOREN TRIP PYRENEEËN

SADS
MOTORREIZEN



PYRENEEËN

Hoogste punt : Aneto (3404 m.)
Lengte : 430 km
Breedte : 80 km
Locatie: : Spanje, Frankrijk en Andorra

De Pyreneeën is een gebergte in Zuidwest-Europa en vormen sinds 1659 de natuurlijke grens van Spanje en Frankrijk. Het gebergte strekt zich uit over ongeveer 430 kilometer, van het westen naar het oosten, van de Golf van Biskaje naar de Middellandse Zee.

Het gebergte is ontstaan door de botsing van het Iberisch Schiereiland met het Europese continent. Er zijn 129 pieken met een hoogte van 3000 meter of meer. De hoogste berg in de keten is de Aneto (3404 meter), gelegen in het uiterste noordoosten van het Spaanse Aragón.

De Pyreneeën bestrijken in totaal zes Franse departementen en vier Spaanse regio's; het dwergstaatje Andorra ligt volledig in het gebergte.

2020 PARADORES TRIP PYRENEEËN



| | gemiddelde maximum temperatuur (°C) | gemiddelde minimum temperatuur (°C) | gemiddeld aantal uren zon per dag | gemiddeld aantal dagen neerslag per maand | gemiddeld aantal mm neerslag per maand | gemiddelde zee temperatuur (°C) |
|-----------|-------------------------------------|-------------------------------------|-----------------------------------|---|--|---------------------------------|
| januari | 8 | 1 | 3 | 14 | ☁☁☁ | n.v.t. |
| februari | 10 | 2 | 4 | 14 | ☁☁☁ | n.v.t. |
| maart | 13 | 3 | 5 | 13 | ☁☁☁ | n.v.t. |
| april | 14 | 5 | 6 | 14 | ☁☁☁ | n.v.t. |
| mei | 18 | 7 | 7 | 12 | ☁☁☁ | n.v.t. |
| juni | 23 | 11 | 9 | 9 | ☁☁☁ | n.v.t. |
| juli | 27 | 13 | 10 | 5 | ☁☁ | n.v.t. |
| augustus | 26 | 13 | 9 | 7 | ☁☁ | n.v.t. |
| september | 24 | 11 | 7 | 9 | ☁☁ | n.v.t. |
| oktober | 18 | 8 | 5 | 11 | ☁☁☁ | n.v.t. |
| november | 12 | 4 | 4 | 13 | ☁☁☁ | n.v.t. |
| december | 9 | 2 | 3 | 14 | ☁☁☁ | n.v.t. |

☁ = 0-5 mm • ☁☁ = 6-30 mm • ☁☁☁ = 31-60 mm • ☁☁☁☁ = 61-100 mm • ☁☁☁☁☁ = 101-200 mm • ☁☁☁☁☁☁ = meer dan 200 mm

| | gemiddelde maximum temperatuur (°C) | gemiddelde minimum temperatuur (°C) | gemiddeld aantal uren zon per dag | gemiddeld aantal dagen neerslag per maand | gemiddeld aantal mm neerslag per maand | gemiddelde zee temperatuur (°C) |
|-----------|-------------------------------------|-------------------------------------|-----------------------------------|---|--|---------------------------------|
| januari | 13 | 5 | 5 | 8 | ☁☁ | 13 |
| februari | 14 | 6 | 5 | 8 | ☁☁ | 13 |
| maart | 15 | 7 | 6 | 8 | ☁☁ | 13 |
| april | 17 | 9 | 7 | 9 | ☁☁ | 14 |
| mei | 20 | 12 | 8 | 9 | ☁☁ | 17 |
| juni | 24 | 16 | 9 | 5 | ☁ | 20 |
| juli | 27 | 19 | 10 | 4 | ☁ | 23 |
| augustus | 27 | 19 | 9 | 6 | ☁☁ | 25 |
| september | 25 | 17 | 7 | 6 | ☁☁☁ | 23 |
| oktober | 21 | 13 | 6 | 8 | ☁☁☁ | 20 |
| november | 16 | 8 | 5 | 8 | ☁☁ | 17 |
| december | 14 | 6 | 5 | 8 | ☁☁ | 15 |

☁ = 0-5 mm • ☁☁ = 6-30 mm • ☁☁☁ = 31-60 mm • ☁☁☁☁ = 61-100 mm • ☁☁☁☁☁ = 101-200 mm • ☁☁☁☁☁☁ = meer dan 200 mm

Klimaat in de Spaanse Pyreneeën:

In de bergen is door hoogte- en temperatuurverschillen vaak sprake van microklimaten. Daarom kunnen zeer plaatselijk, grote klimatologische verschillen optreden. Over het algemeen is het klimaat in de Spaanse Pyreneeën in de zomermaanden echter warm en zonnig. De temperatuur kan overdag regelmatig tegen de 30 graden komen. Naarmate u hogerop komt zal de temperatuur zakken. 's Nachts kan de temperatuur meer dalen dan aan de mediterrane kust, tot zo'n 5 graden.



Wat kun je onderweg verwachten:



Mooie bochtige wegen, zoveel mogelijk binnendoor. Vanaf Barcelona via de Costa Brava naar de Pyreneeën.

GI-682 is een bochtige kustweg gelegen in de Costa Brava. Deze schilderachtige route voert je langs mooie kliffen met een perfect wegoppervlak en ongelooflijke uitzichten. Het is een van de mooiste kustroutes ter wereld. Deze kustweg is 21,3 km lang en verbindt de steden Tossa de Mar met Sant Feliu de Guixols. De GI-682 biedt zee, stranden, bergen, kliffen en bossen.



2020 PARADOREN TRIP PYRENEEËN

SADS
MOTORREIZEN

Wat kun je onderweg verwachten: Andorra

Andorra is een dwergstaat in de oostelijke Pyreneeën en begrensd door Frankrijk en Spanje. Het geïsoleerde land is vooral afhankelijk van toerisme en zijn status als belastingparadijs. Andorra is de hoogst gelegen hoofdstad van Europa, de officiële taal is Catalaans.



2020 PARADORES TRIP PYRENEEËN

SADS
MOTORREIZEN

Wat kun je onderweg verwachten:



2020 PARADORES TRIP PYRENEEËN

SADS
MOTORREIZEN

Uitstapje naar Frankrijk:



Bekend uit de Tour de France:

- Col d'Aspin
- Col du Tourmalet
- Col d'Aubisque

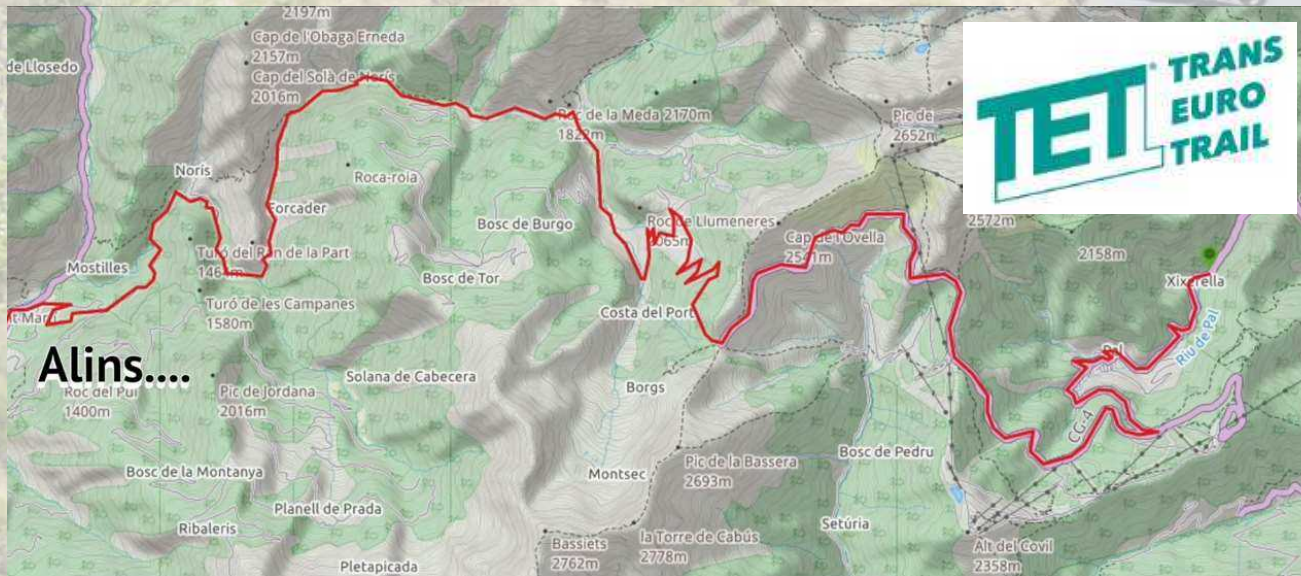
Wat kun je onderweg verwachten: Montserrat

Montserrat is een berg in Catalonië, Spanje. Het is de belangrijkste en meest mysterieuze berg van Catalonië. Op de berg, in de gemeente Monistrol de Montserrat zijn het heiligdom en het Benedictijnse klooster van Montserrat gevestigd. Jaarlijks trekken het klooster en de berg veel toeristen.



Mogelijkheid voor Off-Road rijden

Op 2 geselecteerde dagen wordt een mogelijkheid geboden voor Off Road rijden, waaronder een oude smokkelaars route tussen Spanje en Andorra. We maken voor deze dagen o.a. gebruik van de Trans Euro Trail.



2020 PARADORES TRIP PYRENEEËN

SADS
MOTORREIZEN

In de Spaanse Pyreneeën bevinden zich een aantal nationale parken:

Parque nacional Ordesa y Monte Perdido

Parque nacional Aigüestortes i Estany de Sant Maurici

Daarnaast zijn er verschillende regionale parken en natuureservaten.

De grootste zijn:

Parque natural de la Sierra et des gorges de Guara

Parque natural Posets-Maladeta

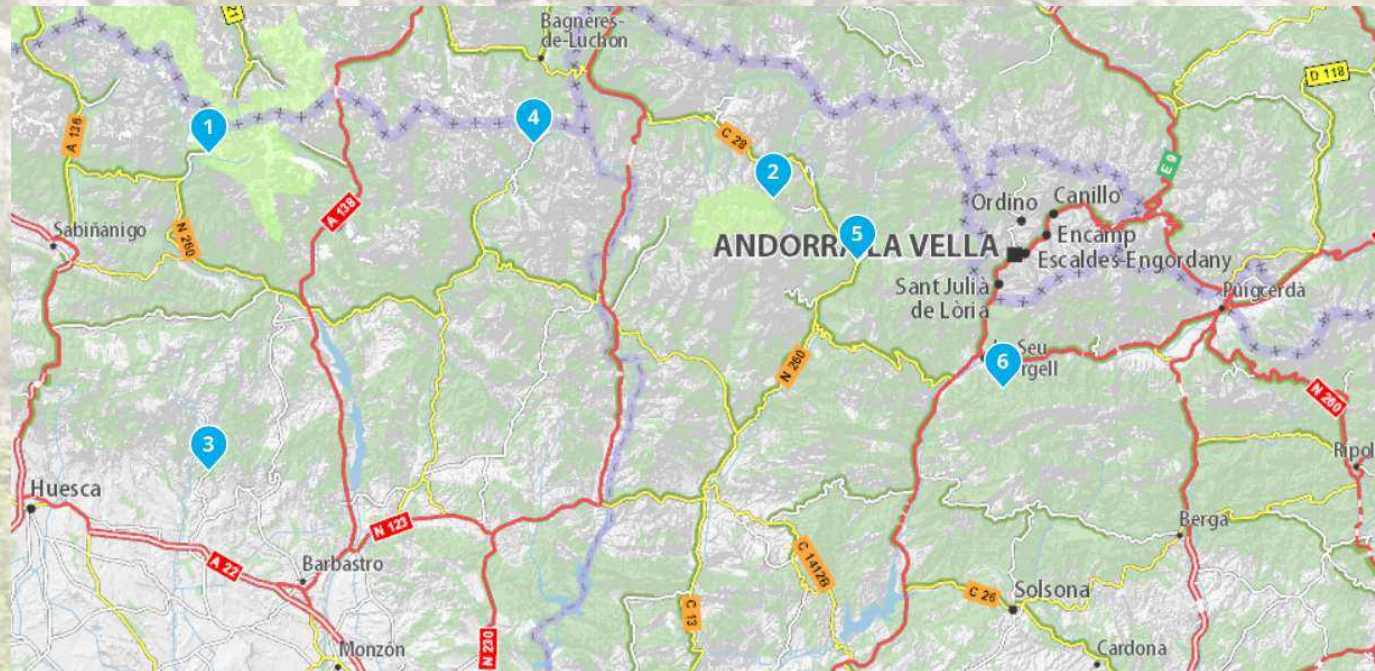
Parque natural de l'Alt Pirineu

Parque natural de Cadi-Moixero



2020 PARADORES TRIP PYRENEEËN

SADS
MOTORREIZEN



1. Parque nacional Ordesa y Monte Perdido
2. Parque nacional Aigüestortes i Estany de Sant Maurici
3. Parque natural de la Sierra et des gorges de Guara
4. Parque natural Posets-Maladeta
5. Parque natural de l'Alt Pirineu
6. Parque natural de Cadi-Moixero

2020 PARADORES TRIP PYRENEEËN

SADS
MOTORREIZEN



Eventuele 2^e reis:
25 April – 2 Mei

| | | | | |
|-------|-----|--------|------------|-------------|
| Dag 1 | ZA. | 02-Mei | Eindhoven | → Barcelona |
| Dag 2 | ZO. | 03-Mei | Barcelona | → Vic-Sau |
| Dag 3 | MA. | 04-Mei | Vic-de Sau | → Cardona |
| Dag 4 | DI. | 05-Mei | Cardona | |
| Dag 5 | WO. | 06-Mei | Cardona | → Bielsa |
| Dag 6 | DO. | 07-Mei | Bielsa | |
| Dag 7 | VR. | 08-Mei | Bielsa | → Barcelona |
| Dag 8 | ZA. | 09-Mei | Barcelona | → Eindhoven |



2020 PARADORES TRIP PYRENEEËN

SADS
MOTORREIZEN

Parador Hotels:

We overnachten in Paradores hotels (m.u.v. Barcelona)

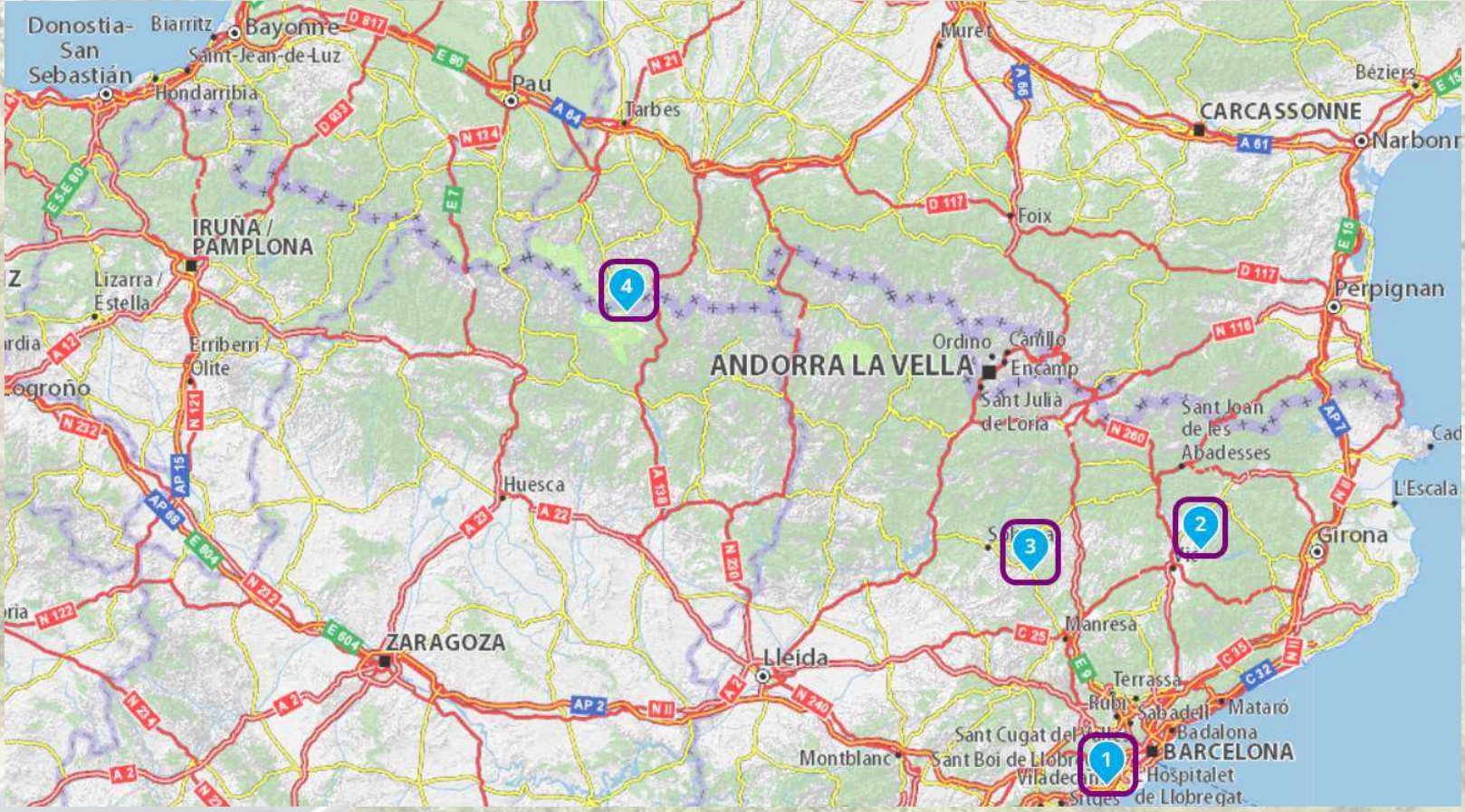
Deze hotels zijn historische gebouwen, en gelegen op bijzondere locaties.



2020 PARADORES TRIP PYRENEEËN

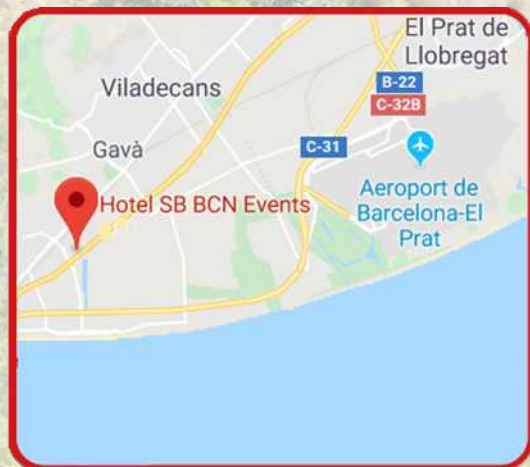


Ligging hotels



Hotel in Barcelona

2 Overnachtingen,
Begin en eind van de reis





Vic-Sau

1 Overnachting





Cardona

2 Overnachtingen





Bielsa

2 Overnachtingen



8-daagse Fly & Drive rondreis door de Spaanse Pyreneeën, inclusief:



- Vliegticket (retour) Eindhoven / Barcelona met Transavia
- Overnachtingen in luxe hotels/Paradores
- Half pension, ontbijt en diner
- Luchthaven transfers ter plaatse
- Transport van motor en kleding, incl. verzekering tegen de dagwaarde
- Routetracks (GPX formaat)
- Bagage & (beperkte) pech service
- Er kunnen max. 32 motoren mee met deze reis!



Vluchtgegevens (onder voorbehoud):

- Vertrek: Eindhoven, zaterdag 2 Mei 2020
Transavia HV 6787, 18.05 – 20.10 Uur
- Vertrek: Barcelona, zaterdag 9 Mei 2020
Transavia HV 6790, 09.50 – 12.05 Uur
- Ruimbagage, preferred seats en priority boarding zijn niet inbegrepen.
Dit kan bij het inchecken zelf evt. extra geboekt en betaald worden.



Transport van motor met special truckvervoer

Speciale kratten voor de motoren
Kleding/helm in truck, mits degelijk
verpakt

Inleveren uiterlijk tot:
Zaterdag 25 April, 16.00 uur bij
Affetto Ducati



Bagage & Pech Service

- Vervoer bagage van hotel naar hotel
- Een beperkte pechservice:
 - Zorg zelf voor een goede reis-/annuleringsverzekering met pechhulp en vervangend vervoer.



Routes voor TomTom en Garmin

- Routes zijn suggesties, iedereen is vrij om zijn eigen route te kiezen
- Navigeren betekent soms ook improviseren. Zorg ervoor dat je een goede kaart bij je hebt, b.v.: Michelin kaart 573 & 574
- Wij leveren de routes in PDF en als routetrack in GPX formaat
- Handleiding hoe de tracks te importeren in Garmin, TomTom en Smartphone.



Hulp nodig bij instaleren van routes in je navigatie?



- Zaterdag 25 april tussen 13.00 en 16.00 uur is er een mogelijkheid om met je navigatie naar Overasselt te komen. De routes zullen dan door ons in je navigatie systeem gezet worden. Dit geldt voor zowel Garmin als de TomTom systemen waar GPX routes ingeladen kunnen worden.

EXTRA



Prijzen:



- Rijder, in gedeelde 2-persoonskamer € 1.749,00
- Rijder, in 1-persoonskamer € 2.149,00
- Duo passagier € 1.299,00

Inschrijven kan op website of vanavond via het inschrijfformulier.

- * Acceptatie van inschrijving in volgorde van ontvangst inschrijfgeld
- * Annuleringskosten tot 22 dagen voor vertrek 2020 zijn beperkt tot de kosten van het vliegticket. Daarna geen restitutie van het inschrijfgeld.
- * Op deze reis zijn de SADS reisvoorwaarden van toepassing

2020 PARADORES TRIP PYRENEEËN

SADS
MOTORREIZEN



Bedankt voor
jullie aandacht